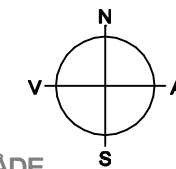



TEIKNFORKLARING


PBL pgr. 25 - Reguleringsformål



1. BYGGEOMRÅDE



2. LANDBRUKSOMRÅDE




3. OFF. TRAFIKKOMRÅDE

- Keyveg E 39
- Anna trafikareal.

4. FRIOMRÅDE



5. FAREOMRÅDE



6. SPESIALOMRÅDE

- Friektsone
- Buffertsonne / grøntareal

7. FELLESOMRÅDE

- Felles køytrafikk-areal
- Felles parkering hytteområde
- Fellesveg til hytteområde

KOMBINERTE FORMÅL

- Forretn./ industri / lager

SYMBOLER

- PLANGRENSE
- Byggegrense
- Eieidomsgrænse
- Senterlinje veg

REVISJONAR

index:	REVISJONAR	DATO:	SAKSHANDSAMING	DATO:
			KUNNGJERING OM REGULERING	08.11.07
			1.gongs handsaming i PLANUTVALET	
			UTLEGGING TIL OFF. ETTERSYN	
			2.gongs handsaming i PLANUTVALET	
			Evt. ny utlegging til off. ettersyn	
			3.gongs handsaming i PLANUTVALET	
			VEDTAK I KOMMUNESTYRET	
A	Plan revidert etter 1. gong utlegging	22.04.08	kunngjering	

REGULERINGSPLAN for
KLEIVA (forretn./ industri / parkering)
 Del av gbnr. 108/1 - Gaular kommune

mål: 1 : 1000
 dato: 07.02.08
 proj. nr: F 517
 telkna av: KJM
 teikn. nr: 01

Ragnar Kleiven
 SKILBREI, 6975 Skilbrei

 sivilarkitekt
KJARTAN MYKLEBUST
 Firdav, 6 - p.b. 447 - 6801 Førde
 Tlf: 57 62 18 90 - Mob: 90 67 93 38 - E-post: k-myklebust@online.no