


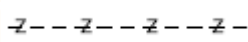
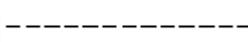
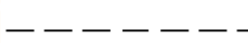


Godkjent Plankart


REGULERINGSPLAN FOR HYTTEFELT


på gardsnummer 19, bruksnummer 11, 16, 17 og 18 i Gaular Kommune

TEIKNFORKLARING PBL § 25, REGULERINGSFORMÅL

-  Planens avgrensning (1201)
-  Formålsgrense (1202)
-  Tomtegrense (1203)
-  Eiegdomsgrense som skal opphevast (1204)
-  Grense for restriksjonsområde (1206)
-  Byggegrense (1211)

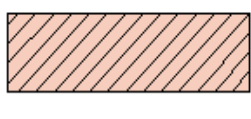
 Eksisterende bygninger (1214)

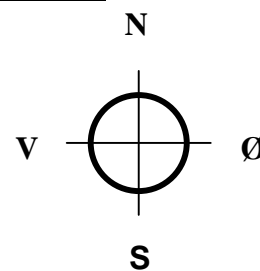
 **Byggeområde (PBL § 25, 1. ledd nr.1)**
Hytteformål.
Regform 150.

 **Restriksjonsområde (PBL § 25, 1. ledd nr.6)**
Frisiktsone ved RV 13. Regform 640.
4m frå vegkant skal det være 140m sikt i begge retninger.

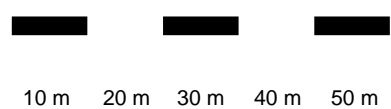
 **Fellesområde (PBL § 25, 1. ledd nr. 7)**

 **Felles veg**
Regform 710.

 **Anna fellesområde**
Regform 790. Jfr. § 2.1 og § 2.2 i føresegnene.



Målestokk 1:1000
Ekvidistanse 5 m



| REGULERINGSPLAN MED TILHØYRANDE VEDTEKTER FOR... | | Kartblad: | |
|-----------------------------------------------------------------------|------|----------------|---------|
| SAKSHANDSAMING ETTER PLAN- OG BYGNINGSLOVA | | Kartproduzent: | |
| SAKSNR. | DATO | SIGN. | |
| 1. gangs handsaming i det faste utvalet for plansaker | | | |
| Offentlig ettersyn frå.....til..... | | | |
| 2. gangs handsaming i det faste utvalet for plansaker | | | |
| Kommunestyrets vedtak: | | | |
| PLANEN UTARBEIDET AV: Helge Hoff Viksdalen, 12.05.07 | | Dato: | |
| Revidert 13.07.07 av Helge Hoff | | SAKSNR. | TEGNNR. |
| Justert av Helge Hoff 07.01.08 etter vedtak i Gaular Kommune 20.12.07 | | SAKSHANDS. | |

Reguleringsplan for hyttefelt på gards- og bruksnummer 19/11, 19/16, 19/17 og 19/18 i Gaular Kommune.

Reguleringsføresegner

§ 1

Generelt

- 1.1. Det regulerte området viser på plankart med tilhøyrande teiknforklaring.
- 1.2. Området er regulert til følgjande føremål:
 - Byggeområde (pbl § 25-1)
 - Spesialområde (pbl §25-6)
 - Fellesområde (pbl § 25-7)

§ 2

Fellesbestemmingar

- 2.1. Det skal utarbeidast felles plan for vatn og avlaup til alle hyttene i planområdet. Anlegget må ha naudsynt godkjenning før ny bygging startar.
- 2.2. Fellesområdet som vist på plankartet skal vere til felles leikeplass og andre fritidsaktivitetar.
- 2.3. Felles veg som vist på plankartet er felles for tomtene innanfor planens avgrensing og for gards- og bruksnummer 19/11.
- 2.4. Rettane til bruk av veg, vassforsyning, avlaupsanlegg og framføring av straum skal tinglysast saman med tinglysing av tomt.
- 2.5. Einkvar som utførar gravearbeid i planområdet plikter å stoppe arbeidet straks og melde frå til Kulturavdelinga i Sogn og Fjordane Fylkeskommune ved funn av automatisk freda kulturminne.

§ 3

Bestemmingar for det enkelte byggeområdet

- 3.1. Maksimalt bebygd areal (BYA) blir satt til 20 % av tomta.
- 3.2. Maksimal mønehøgde skal ikkje overstige 6m (underkant sperre).
- 3.3. Det skal ikkje brukast skarpe farger på utvendige vegger og tak.
- 3.4. Plassering av hyttene, samt oppstillingsplass for bil, skal godkjennast av kommunen i samband med byggesøknad for kvar enkelt tomt. Naudsynt oppstillingsplass for bil skal opparbeidast innanfor kvar enkelt tomt.

§4

Andre aktuelle bestemmingar

- 4.1. Kommunen kan gjere mindre endringar eller unntak frå denne reguleringsplan og vedtekter innanfor rāmene av gjeldande lover og forskrifter.